

Kommune deren Inhalt nicht kannte und nicht hätte kennen müssen und deren Inhalt für die Rechtmäßigkeit des Bauleitplans nicht von Bedeutung ist.

Hinweise zum Datenschutz

Die Verarbeitung personenbezogener Daten erfolgt auf Grundlage des § 3 BauGB in Verbindung mit Art. 6 Abs. 1 Buchst. e DSGVO und dem Saarländischen Datenschutzgesetz.

Es wird ausdrücklich darauf hingewiesen, dass ein Flächennutzungsplan-/Bebauungsplanverfahren ein öffentliches Verfahren ist und daher in der Regel alle dazu eingehenden Stellungnahmen in öffentlichen Sitzungen beraten und entschieden werden. Soll eine Stellungnahme nur anonym behandelt werden, ist dies auf derselben eindeutig zu vermerken.

Sofern Sie Ihre Stellungnahme ohne Absenderangaben abgeben, erhalten Sie keine Mitteilung über das Ergebnis der Prüfung. Weitere Informationen entnehmen Sie bitte dem Formblatt: Informationspflichten bei der Erhebung von Daten im Rahmen der Öffentlichkeitsbeteiligung nach BauGB (Art. 13 DSGVO), welches mit ausliegt.

Nohfelden, den 23.05.2025

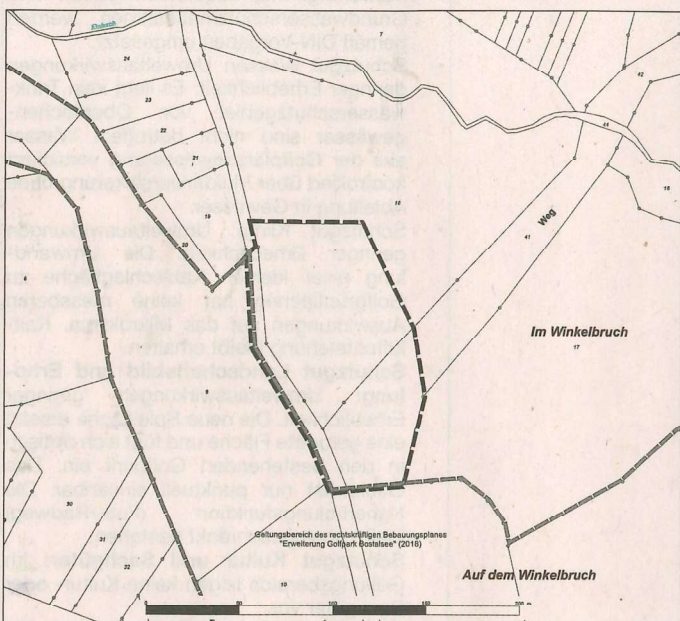
gez.

Andreas Veit

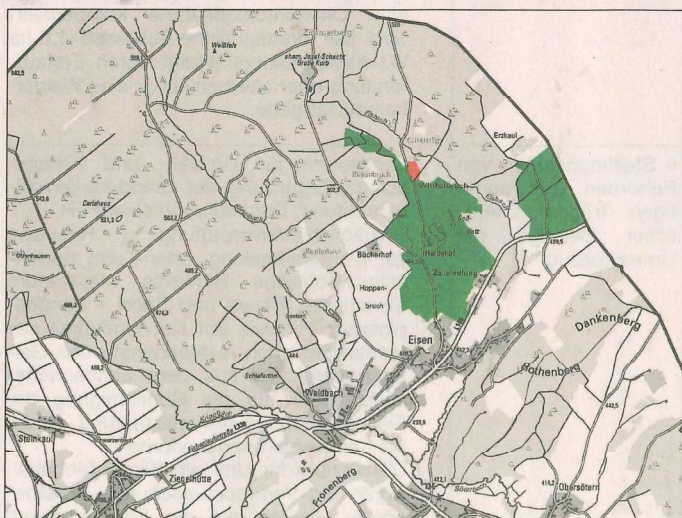
-Bürgermeister-

Lagepläne, ohne Maßstab

Geltungsbereich des Bebauungsplanes „2. Erweiterung Golfpark Bostalsee“ und der Teiländerung des Flächennutzungsplans in der Gemeinde Nohfelden, Ortsteil Eisen (rot unterlegt; grün = Bestand)



Quelle: LVGL; Stand: 24.01.2017; Bearbeitung: Kernplan; Stand: 24.04.2025



Quelle: ZORA, LVGL; Bearbeitung: Kernplan; Stand: 24.04.2025

Öffentliche Auslegung

Verordnungsentwurf zur Änderung der Verordnung über die Ausweisung von Landschaftsschutzgebieten im Landkreis St. Wendel vom 12.08.1976 (L 02.02.01)

Das Ministerium für Umwelt, Klima, Mobilität, Agrar und Verbraucherschutz – Oberste Naturschutzbehörde – beabsichtigt auf Grund der § 22 und 26 des Bundesnaturschutzgesetzes vom 29. Juli 2009 (BGBl. I. S. 2542) in Verbindung mit § 20 des Saarländischen Naturschutzgesetzes

vom 05. April 2006 (Amtsbl. S. 726), jeweils in der derzeit gültigen Fassung, Verordnung über die Ausweisung von Landschaftsschutzgebieten im Landkreis St. Wendel vom 12. August 1976 (Amtsbl. S. 905), dahingehend zu ändern, dass folgende Flurstücke in der Gemeinde Nohfelden, Gemarkung Eisen, entsprechend der Darstellung der Übersichtskarte, nicht mehr Bestandteil des Landschaftsschutzgebietes L 02.02.01 sind: Es handelt sich um die Flächen in der Gemeinde Nohfelden, Gemarkung Eisen,

Flur 10. Parz.-Nr. 17

Flur 11, Parz.-Nr. 18 TF, 41 TF und 43 TF

Flur 13, Parz.-Nr. 7 TF, 8 TF, 9, 10, 12 und 42

(TF = Teilflächen)

Das auszugliedernde Gebiet liegt im Landschaftsschutzgebiet L 02.02.01, nördlich der Ortslage von Eisen, am nördlichen Ende des bestehenden Golfparks Eisen und am süd-östlichen Ende der nordwestlichen Teilfläche des Landschaftsschutzgebietes.

Die Ausgliederungsfläche weist eine Größe von ca. 42.062 m² auf und umfasst Bereiche des bestehenden Golfparks Eisen sowie einen ehemaligen Fichtenbestand, welcher als Kalamitätsfläche gerodet wurde und nun der Erweiterung des Golfparks dienen soll.

Eine Ausgliederung erfolgt auf Grund der Überlappung mit rechtskräftigen Bebauungsplänen aus den Jahren 1999 und 2018 sowie dem Geltungsbereich des Bebauungsplanes „2. Erweiterung Golfpark Bostalsee“ der Kommune Nohfelden und der Bereinigung von Splitterflächen.

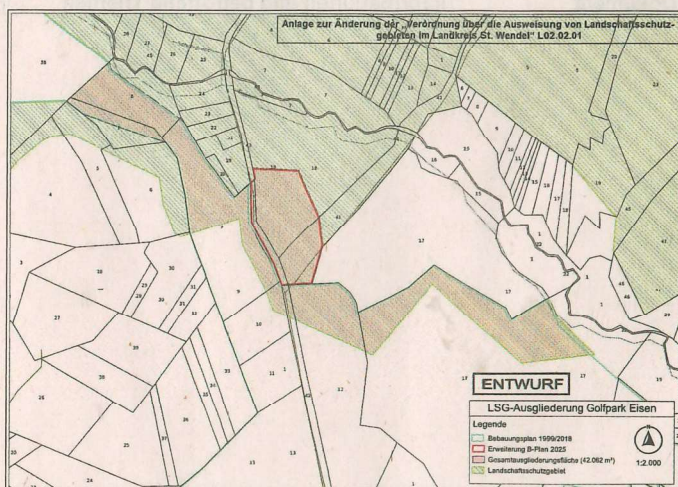
Der Verordnungsentwurf und die Übersichtskarte mit Eintragung der auszugliedernden Fläche liegen vom **10.06.2025 bis einschließlich 11.07.2025** im Rathaus der Gemeinde Nohfelden, Zimmer 1.13, während der Öffnungszeiten öffentlich aus.

Zusätzlich können die Ausgliederungsunterlagen auf der Internetseite des Ministeriums für Umwelt, Klima, Mobilität, Agrar und Verbraucherschutz eingesehen werden:

https://www.saarland.de/mukmav/DE/portale/naturschutz/aktuelles/bekanntmachungen/bekanntmachungen/2025-05_LSG_ausglverf_L02-02-01_eisen

Jeder, dessen Belange durch das Vorhaben berührt werden, kann während der Auslegungsfrist bei der Gemeinde Nohfelden Anregungen und/oder Einwendungen schriftlich oder zur Niederschrift vorbringen, möglichst unter Verwendung des dort vorgehaltenen Formblattes.

Die Oberste Naturschutzbehörde prüft die fristgerecht vorgebrachten Anregungen und Einwendungen und teilt den Betroffenen das Ergebnis mit.



Nohfelden, den 26.05.2025


gez.

Andreas Veit

-Bürgermeister-

Bitte beachten Sie bei Texteinreichungen

Hervorhebungen wie unterstreichen, kursiv oder Großbuchstaben können bei Texten nicht übernommen werden.



**Amtliches
Bekanntmachungsblatt der
Gemeinde Nohfelden**

NOHFELDER NACHRICHTEN


Nachrichtenblatt für die Gemeindebezirke

Bosen-Eckelhausen, Eisen, Eiweiler, Gonneseiler, Mosberg-Richweiler,
Neunkirchen, Nohfelden, Selbach, Sötern, Türkismühle, Walhausen, Wolfersweiler

Freitag, den 30. Mai 2025

Ausgabe 22/2025

55. Jahrgang



5. Selbacher Dorffest

Sa. 31.05. - So. 01.06.

Dorfgemeinschaftshaus

Samstag: Beginn 19.00 Uhr

**ab 20.00 Uhr Livemusik
mit Manny K & Friends**



Sonntag: ab 10.00 Uhr Frühschoppen

**ab 11.00 Uhr
Musikverein Harmonie Selbach**

**ab 12.00 Uhr Mittagessen aus der
Malteser Feldküche**

**ab 15.00 Uhr Auftritte der
Kindergartenkinder & Dance-Girls**

**Kaffee & Kuchen, Weine, Hüpfburg,
Rostwurst & Pommes, Schausteller**

