








LEGENDE

-  1.8.3 Sonstiges Gebüsch (Strauch-/Baumhecke), zu erhalten
-  Flächen für den Gemeindebedarf (Zweckbestimmung Feuerwehr)
3.1 Vollversiegelte Flächen (2.500 m²)
3.4 Gebäudenebenflächen (357 m²)
-  Geltungsbereich B-Plan
-  Grenze Landschaftsschutz- und FFH-Gebiet
-  Nach §30 BNatSchG geschützte Biotope
-  FFH-Lebensraumtypen
-  Überschwemmungsgebiet

			Datum	20.01.2025
im Auftrag von: Gemeinde Nohfelden An der Burg 66625 Nohfelden				
Landschaftsplanung  Büro Dr. Maas GbR Otto-Hahn-Hügel 49 66740 Saarlouis Tel.: 06831/46378 email: buero@dr-maas.com		Projekt Neubau Feuerwehrhaus Löschbezirk Mitte Bebauungsplan in der Gemeinde Nohfelden, Ortsteil Walhausen		
Bearbeiter			Planinhalt	Maßstab
Zeichner			UMWELTBERICHT ZIELPLANUNG	1:500
gesehen				
technische Planung				
			Plan-Nr.	2