

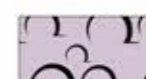







LEGENDE

-  1.8.3 Sonstiges Gebüsch (Baumhecke auf alter Halde), zu erhalten
-  1.8.3 Sonstiges Gebüsch (Baumhecke außerhalb der alten Halde)
-  1.8.3 Sonstiges Gebüsch (Erlenbestand), zu erhalten
-  2.2.14.2 Wiese frischer Standorte
-  öffentliche Straßenverkehrsflächen
-  Flächen für den Gemeindebedarf, davon 2500 m² vollversiegelt (Zweckbestimmung Feuerwehr)
-  Geltungsbereich B-Plan
-  FFH-Lebensraumtypen

ENTWURF

| | | | |
|---|--|--|-------------------|
| | | | |
| | | Datum | 08.02.2024 |
| Auftraggeber  | | | |
| Landschaftsplanung  Dr. Maas Büro Dr. Maas GbR Otto-Hahn-Hügel 49 66740 Saarlouis Tel.: 06831/46378 email: buero@dr-maas.com | | Projekt Neubau Feuerwehrhaus, Nohfelden Bebauungsplan in der Gemeinde Nohfelden, Ortsteil Nohfelden | |
| Bearbeiter | | Planinhalt | Maßstab |
| Zeichner | | Umweltbericht ZIELPLANUNG | 1:500 |
| gesehen | | | |
| technische Planung | | | |
| | | Plan-Nr. | 2 |